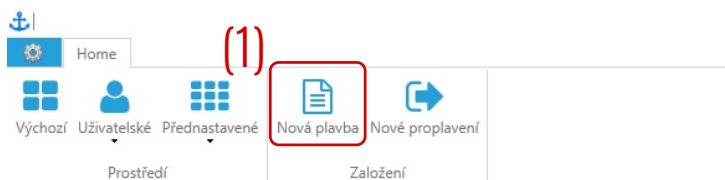


# Aplikace Dispečink - nový plán plavby



Klikneme na "Nová plavba" (1)

Plavba

Číslo: 20200911084535  Zpáteční ETD: 11.9.2020 8:45 ETA: 11.9.2020 9:45

Z: (2) Decin - Rozbelesy - pristan (741,9 km) CZ Labe -

Do: (3) Praha - Holesovice (48,5 km) CZ Vltava -

Pozn.:

Definujeme místo vyplutí (2) a příplutí (3)

Plavba

Číslo: 20200911084535  Zpáteční ETD: (4) 11.9.2020 8:45 ETA: (5) 11.9.2020 9:45

Z: Decin - Rozbelesy - pristan (741,9 km) CZ Labe -

Do: Praha - Holesovice (48,5 km) CZ Vltava -

Pozn.:

Definujeme čas vyplutí (4) a předpokládaný čas příplutí (5)

Komory

- Usti nad Labem - PK Strekov - Masarykovo zdymadlo (767,5 km) Odhadovaný čas
- Lovosice - PK Lovosice (787,4 km) Odhadovaný čas
- Ceske Kopisty - PK Ceske Kopisty (795,2 km) Odhadovaný čas
- Roudnice nad Labem - PK Roudnice nad Labem (808,7 km) Odhadovaný čas
- Steti - PK Steti (818,6 km) Odhadovaný čas
- Dolni Berkovice - PK Dolni Berkovice (830,5 km) Odhadovaný čas
- Horin - PK Horin (1 km) Odhadovaný čas

Zprávy vůdcům plavidel

V části "Komory" se zobrazí objekty na trase. V části "Zprávy vůdcům plavidel" informace o omezení na trase.

Plavidla

SPS 1 - 100200 - Státní plavební správa (6) Přidat

SPS 1 - 100200 - Státní plavební správa

SPS 11 - 101551 - Státní plavební správa

SPS 12 - 106555 - Státní plavební správa

Plavidla

SPS 1 - 100200 - Státní plavební správa Přidat (7)

Pouze národní

Přidat vybrané plavidlo do konvoje

Název	Rejst. číslo	ENI	Délka	Šířka	Ponor	Motorové	Vůdčí	X
SPS 1	100200		16,4	4,2	0,75	<input checked="" type="checkbox"/>	<input type="checkbox"/>	<input checked="" type="checkbox"/>

Celkové parametry

Cestující: Posádka:

Délka (m): Šířka (m):

16,40 4,20

Ponor (m):

0,75

V části "Plavidla" vybereme plavidlo z číselníku (6) a klikneme na tlačítko "Přidat" (7). Tím se vloží plavidlo do plánu plavby (8) a vyplní se informace v části "Celkové parametry".

(10)

Náklad

Název:

Typ: **písek** (9)

Z: písek

Hmotnost: pšenice  
sojový šrot  
strojní zařízení  
štěrk, štěrkopísek

Plavidlo: SPS 1 - 100200 (10)

ADN: Plavidlo na kterém je zboží přepravováno

Do: Praha - Holesovice (48,5 km)

Pozn.:

Přidat

Hmotnost: 500 t Kusů:  (11)

Váha nákladu

Přidat (12)

HS	ADN	Název	t	ks	Z	Do	Plavidlo	Pozn.	X
2505000000			500		Decin - Rozbelesy - pristan (741,9 km)	Praha - Holesovice (48,5 km)	SPS 1 - 100200		X

V části "Náklad" vybereme typ nákladu z číselníku (9), vybereme plavidlo (10), na kterém je zboží přepravováno, uvedeme tonáž nebo počet kusů (11) a klikneme na tlačítko "Přidat" (12). Tím se vloží náklad do plánu plavby k příslušnému plavidlu.

(13)

Zahájit novou plavbu

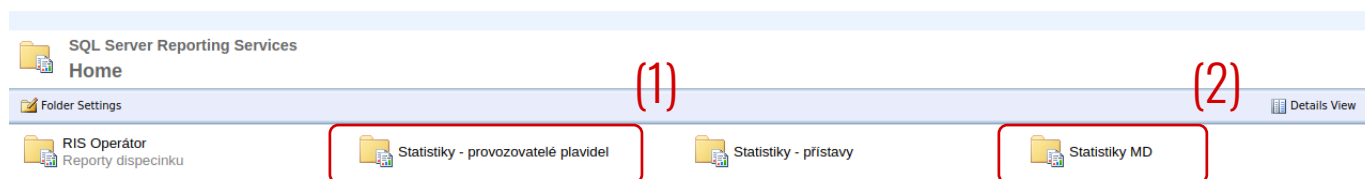
(14)

Uložit Vyčistit Zrušit

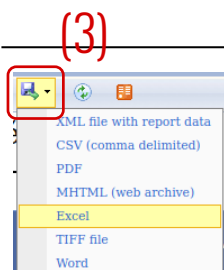
Chceme-li plán plavby rovnou zahájit, zaškrtneme "Zahájit novou plavbu" (13).  
Jedná-li se o plánovanou plavbu, necháme políčko nezaškrtnuté.  
Klinutím na "Uložit" (14) se nový plán plavby uloží.

## Aplikace Statistiky

Portál lavdis.cz > PLAVBA > Statistiky: Statistiky pro provozovatele plavidel (odkaz)



Statistiky - provozovatelé plavidel (1) a Statistiky MD (2)



Data je možné exportovat do různých formátů (3): PDF, XLS, CSV apod.

### Kontakty

Středisko RIS  
VHF 80

Hlášení nehod  
+420 840 111 254

Technická podpora  
webmaster@lavdis.cz